

# MIEJSCOWY PLAN ZAGOSPODAROWANIA PRZESTRZENNEGO GMINY ŁODYGOWICE W REJONIE CMENTARZA W SOŁECTWIE ŁODYGOWICE PRZY ULICY KS. A. WĄCHAŁA

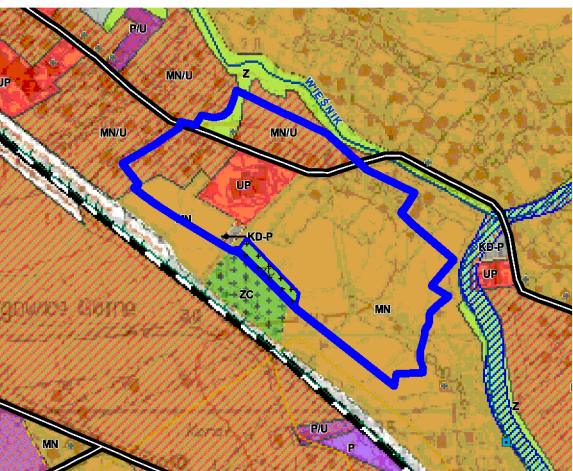
## LEGENDA ELEMENTY USTALEŃ PLANU

-  granica obszaru objętego planem
  -  linie rozgraniczające tereny o różnym przeznaczeniu i różnych zasadach zagospodarowania
  -  nieprzekraczalne linie zabudowy
  -  MN tereny zabudowy mieszkaniowej jednorodzinnej
  -  MU tereny zabudowy mieszkaniowo-usługowej
  -  U tereny zabudowy usługowej
  -  UP teren zabudowy usług publicznych
  -  ZN tereny zieleni nieurządzonej
  -  ZP tereny zieleni urządzonej
  -  ZC teren cmentarza
  -  KS teren parkingu
  -  KDZ tereny dróg publicznych - droga zbiorcza
  -  KDW tereny dróg wewnętrznych
- ## ELEMENTY INFORMACYJNE PLANU
-  odległości od cmentarza - 50 m, 150 m
  -  obiekty zabytkowe















skala 1:1000 

Wyrys ze studium uwarunkowań i kierunków  
zagospodarowania przestrzennego  
gminy Łodygowice

skala 1:10 000



### Legenda PODSTAWOWY UKŁAD KOMUNIKACYJNY

-  KDZ DROGA KLASY ZBIORCZEJ
  -  LINIA KOLEJOWA
- ### DOMINUJĄCY SPOŚÓB ZAGOSPODAROWANIA PRZESTRZENNEGO
-  MN TEREN ZABUDOWY MIESZKANIOWEJ JEDNORODZINNEJ
  -  MU TEREN ZABUDOWY MIESZKANIOWO-USŁUGOWEJ
  -  U TEREN ZABUDOWY USŁUG PUBLICZNYCH
  -  UP TEREN ZABUDOWY PRODUKCYJNO-USŁUGOWEJ
  -  ZN TEREN ZIELENI NIEURZĄDZONEJ
  -  ZP TEREN ZIELENI URZĄDZONEJ
  -  ZC TEREN CMENTARZA
  -  KS TEREN PARKINGÓW
- ### RZECI
-  OBSZARY SZCZEGÓLNEGO ZAGROŻENIA POWODZIĄ
  -  OBSZARY ZASIĘGU WÓD POWODZIOWYCH O P=1%
  -  OBSZARY ZASIĘGU WÓD POWODZIOWYCH O P=10%
  -  GRANICA OBSZARU OBJĘTEGO PLANEM